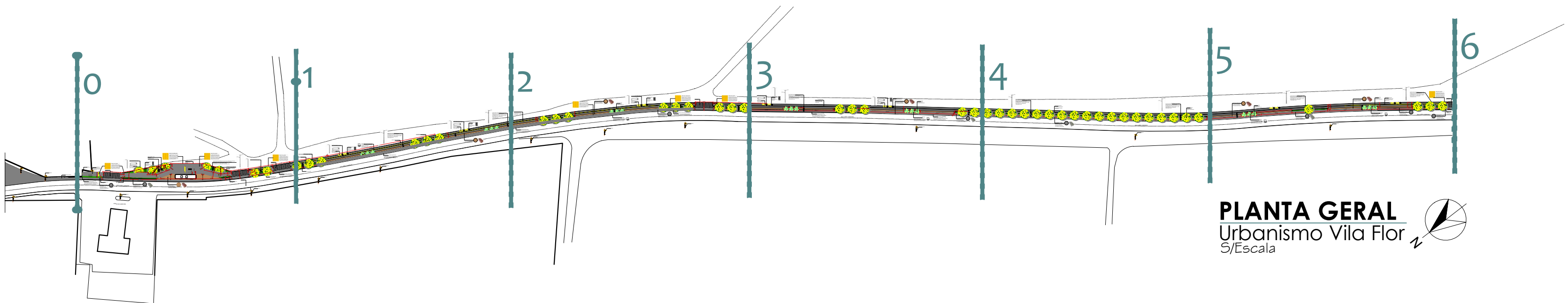


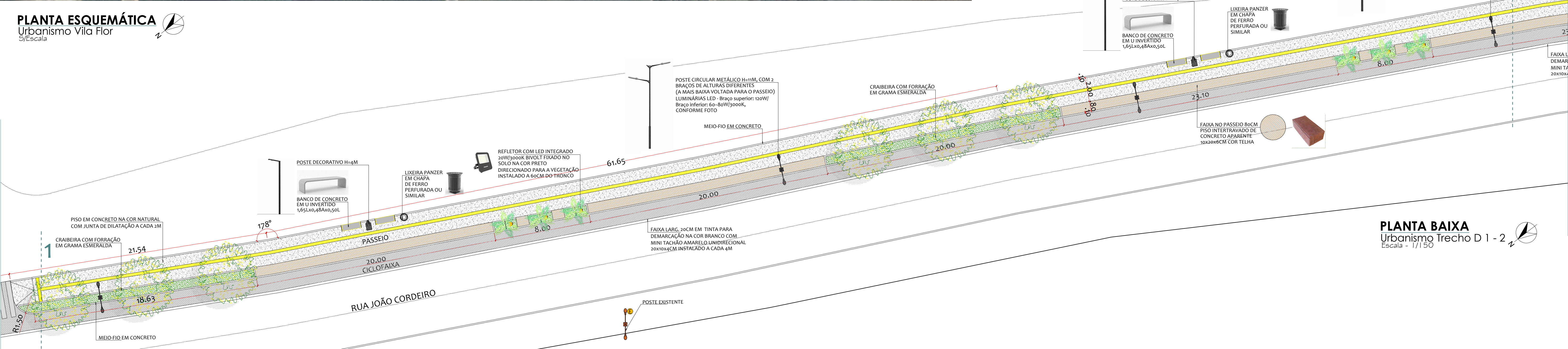


PLANTA ESQUEMÁTICA
Urbanismo Vila Flor
5/Escala

- LEGENDA:
- TRECHO A
 - TRECHO B
 - TRECHO C
 - TRECHO D

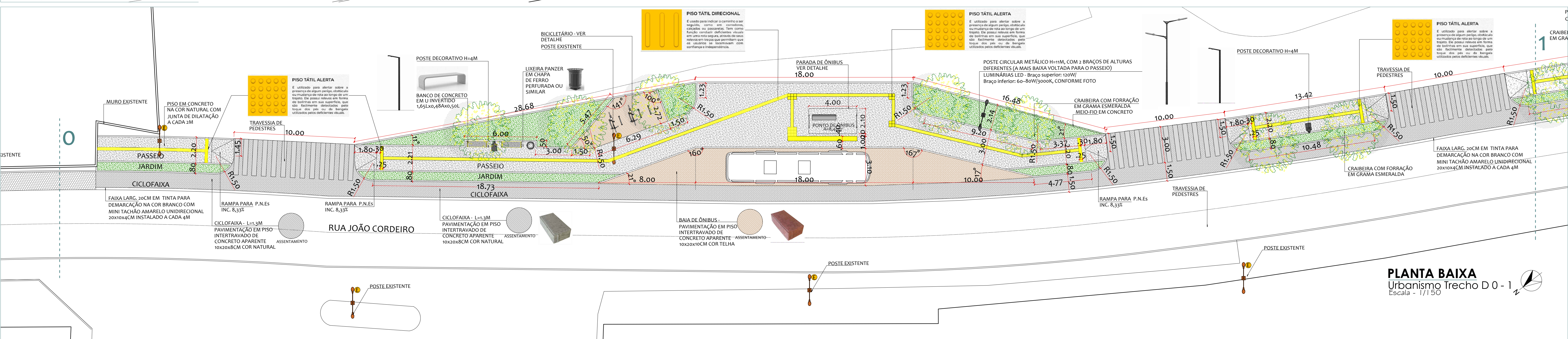


PLANTA GERAL
Urbanismo Vila Flor
5/Escala



PLANTA BAIXA
Urbanismo Trecho D 1 - 2
Escala = 1/150

URBANISMO - QUADRO DE ÁREAS, REVESTIMENTOS E QUANTIT.			
Urbanismo Trecho D			
ÁREA DE CONSTRUÇÃO TOTAL	3,696,02 m²		
PASSEIO	1,927,39 m²		
JARDINS	338,89 m²		
ACOSTAMENTO/CICLOROTA	1,004,09 m²		
PARADA DE ÔNIBUS	8,40 m²		
BAIA DE ÔNIBUS	82,87 m²		
TIPO	ÁREA	REPRESENT.	
MEIO-FIO TOTAL:	2,020,80m		
PISOS E REVESTIMENTOS:			
PISO EM BLOQUETE INTERT. COR TELHA - (10x20x6)cm:	259,55m²		
PISO EM BLOQUETE INTERT. COR TELHA - (10x20x10)cm:	82,87m²		
PISO EM BLOQUETE INTERT. COR NATURAL - (10x20x8)cm:	1,127,38m²		
PISO EM CONCRETO ESP. 7CM, JUNTA DE DILATAÇÃO A CADA 5M (Repiso Via ou similar - cor natural)	1,345,00m²		
PISO TÁTIL DE ALERTA NA COR AMARELA - (25x25)cm:	7,68m²		
PISO TÁTIL DIRECIONAL NA COR AMARELA - (25x25)cm:	180,17m²		
FORRAÇÕES:			
GRAMA ESMERALDA:	338,89m²		
LEGENDA MOBILIÁRIO URBANO:			
POSTE DECORATIVO H=4m EM TUBO DE AÇO COM LUMINÁRIA LED 1 PÉTALA RETANG. 100W/3000K - EM CHAPA DE AÇO E PINTURA ELETROSTÁTICA NA COR PRETO - 09 UND - CONFORME FOTO			
LIXEIRA PANZER EM CHAPA DE FERRO PERFORADA OU SIMILAR - 09 UND			
BANCO DE CONCRETO EM U INVERTIDO 1,65Lx0,48Ax0,50L - 18 UND			
POSTE EXISTENTE - 16 UND			
POSTE CIRCULAR METÁLICO H=11M, COM 3 BRAÇOS DE ALTURAS DIFERENTES (A MAIS BAIXA VOLTADA PARA O PASSEIO) LUMINÁRIAS LED - Braço superior: 120W Braço inferior: 60-80W/3000K - CONFORME FOTO - 19 UND			
LUMINÁRIAS: REFLETOR COM LED INTEGRADO 20W/3000K BIVOLT FIXADO NO SOLO NA COR PRETO DIRECIONADO PARA VEGETAÇÃO (PALMEIRAS) OBS: TODOS OS REFLETORES DEVEM SER INSTALADOS A 60CM DO EIXO DO TRONCO DA VEGETAÇÃO Quantidade = 24un			
MEMORIAL PAISAGÍSTICO			
REPRES.	NOME POPULAR	NOME CIENTÍFICO	PEQ. MED. GRD. QUANT.
	CRAIBEIRA A IMPLANTAR	Tabebuia aurea	00 00 51 51 UN
	JERIVA A IMPLANTAR	Syagrus romanzoffiana	00 00 21 21 UN



PLANTA BAIXA
Urbanismo Trecho D 0 - 1
Escala = 1/150

Proprietário:

Autor:

Execução:

Fiscalização:

Título: URBANIZAÇÃO DA MARGEM ESQUERDA DA RUA JOÃO CORDEIRO (COMPREENDE o Urbanismo Trecho DO PÓRTO A ENTRADA DA CIDADE)

Endereço: ZONA URBANA - VILA FLOR/RN

Conteúdo: PLANTA ESQUEMÁTICA E SITUAÇÃO, PLANTA BAIXA GERAL, PLANTAS BAIXAS DO Urbanismo Trecho D-1 E D-2

Prancha: 01/03

Desenho: BRENNHA MORAIS

Escala: INDICADAS

Data: JANEIRO/2026

Modificação:

Observação:

DIREITOS AUTORAIS RESERVADOS. PROIBIDA QUALQUER MODIFICAÇÃO NO TODO OU EM PARTE, SEM AUTORIZAÇÃO POR ESCRITO DO AUTOR DO PROJETO.